

KOMUNIKAT TECHNICZNY



Tajemnice Dolnego Śląska **Międzynarodowe Zawody** **w Biegu na Orientację**

Najlepszy początek wiosny z mapą...



Orientpark.pl

ORGANIZATORZY:



WSPIERAJĄ NAS:



DOLNY ŚLĄSK



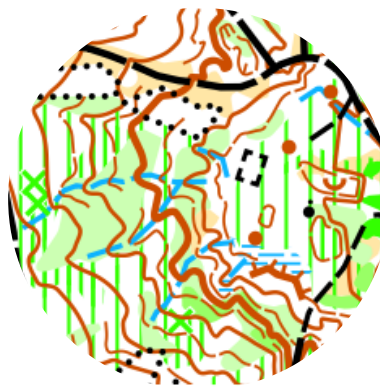
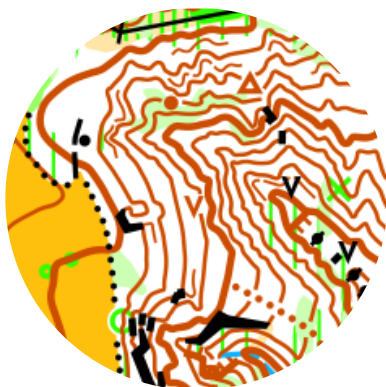
MIASTO I GMINA
WLEŃ



NADLEŚNICTWO
LWÓWEK ŚLĄSKI



FRAGMENTY MAPY:



Nazwa zawodów, termin i miejsce:

Zawody Centralnego Terminarza Zawodów w biegu na orientację "Tajemnice Dolnego Śląska"
18-19.04.2026r. Wleń - Klecza.

Rodzaj zawodów:

Zawody dwudniowe, dwuetapowe - zaliczane do Centralnego Terminarza Zawodów (CTZ), współczynnik rankingowy E1 i E2 - 0,9. Klasyfikacja łączna po dwóch biegach.

E1 (middle) dla kat. K21E i M21E – World Ranking Event.

Program:

- Piątek 17.04.2026

godz. 20:30 – start I etapu CX80 Knock-Out Challenge

- Sobota 18.04.2026

godz. 11:00 – start I etapu Tajemnic Dolnego Śląska – bieg średniodystansowy – World Ranking Event

godz. 20:30 – start II etapu CX80 Knock-Out Challenge

- Niedziela 19.04.2026

godz. 10:00 – start II etapu Tajemnic Dolnego Śląska – bieg klasyczny

godz. 14:00 – zakończenie zawodów



Szczegółowe informacje dla CX80 Knock-Out Challenge
ukazą się w osobnym komunikacie technicznym.

Patronat honorowy:

Artur Zych - Burmistrz Miasta i Gminy Wleń

Tomasz Jankowski - Nadleśniczy Nadleśnictwa Lwówek Śląski

Główny komitet organizacyjny:

Kierownik zawodów: Dariusz Pachnik tel. 505 600 638

Zastępca Kierownika zawodów: Mateusz Madej

IOF Event Advisor: Tadeusz Piłkowski

Sędzia główny: Bartłomiej Szeliga

Kierownik startu: Przemysław Szarlik

Kierownik mety: Damian Hetnar

Budowniczy tras: Wojciech Pachnik

Obsługa SI: Adrian Rychlik

Komisja odwoławcza I instancji:

Alicja Wojtala

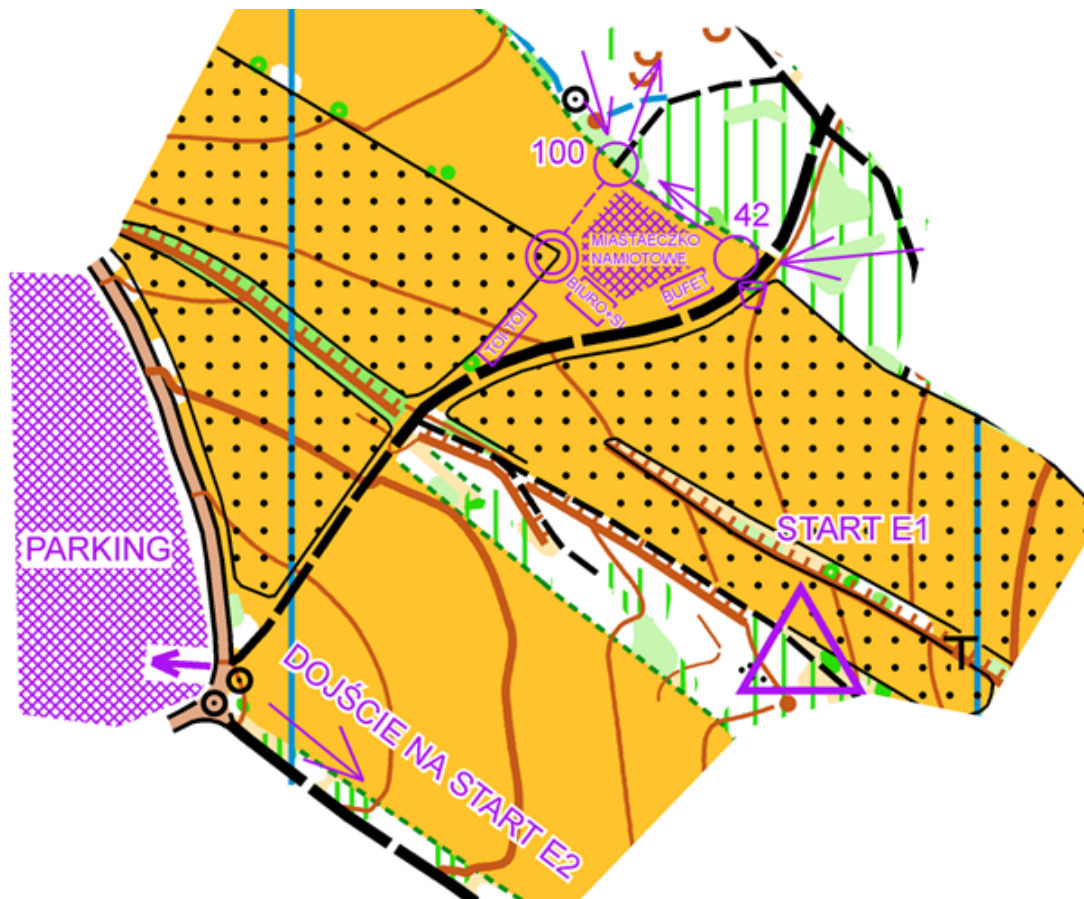
Marcin Biederman

Dariusz Sokalski



Centrum zawodów (CZ):

E1 i E2 - łąka przy terenie zawodów, GPS 51°00'19.0"N 15°38'26.5"E.



Biuro zawodów:

Znajduje się w centrum zawodów. Dojście z parkingu oznakowane (~300m).

Godziny pracy biura: sobota w godz. 9:30-11:00; niedziela w godz. 8:30-10:00.

Parking:

W pobliżu CZ na łące. Dojazd do parkingu zostanie oznakowany.



Za parking zostanie pobierana opłata 20 zł za dwa dni, która w całości zostanie przekazana na cele charytatywne - na leczenie chłopca Patryka Muszaka.

<https://www.siepomaga.pl/patryk-muszak>

Opisy punktów kontrolnych:

Na mapach oraz na starcie w drugim boksie startowym.

Wymiary opisów punktów kontrolnych (E1) dla kategorii K21E - 140x50 mm, M21E - 170x50 mm.

System potwierdzeń:

SportIdent Air+, w przypadku awarii systemu elektronicznego należy potwierdzić pobyt na PK za pomocą perforatorów, sczytywanie w CZ. Na mecie będzie rozłożona mata oraz dwie puszkki FINISH.

Zabezpieczenie medyczne:

W CZ każdego biegu będzie karetka pogotowia z obsługą medyczną.



Woda:

Na mecie, woda źródłana w butelkach, będzie obowiązywać samoobsługa. Ponieważ butelki są kaucjonowane, prosimy puste butelki wrzucać do oznakowanych w tym celu pojemników/worków.

Toalety:

TOI TOI wyłącznie w CZ.

Listy startowe:

IOF Eventor

tds.orientpark.pl w zakładce live

Wyniki:

Wyniki LIVE na stronie <https://liveresultat.orientering.se/>.

Przepisy:

Zawody zorganizowane będą w oparciu o przepisy IOF i PZOS.

Klasyfikacja:

W sobotę około godz. 13.30 dekoracja zawodników KM21E (WRE) na terenie CZ.

Łączna po dwóch biegach. Dekoracja około godz. 14:00* w niedzielę na terenie CZ.

*w miarę możliwości dekorację rozpoczniemy jak najwcześniej

Tajemnice Dolnego Śląska:

- dyplomy oraz nagrody rzeczowe KM10-14 za miejsca I-VI
- nagrody finansowe w kategorii KM21E za miejsca I-III, drobne nagrody rzeczowe za miejsca IV-VI
- drobne nagrody rzeczowe w pozostałych kategoriach za miejsca I-III

World Ranking Event (sponsor CX80):

- miejsca I-III – nagrody finansowe, dyplomy
- miejsca IV-VI – drobne nagrody rzeczowe, dyplomy

Dodatkowe informacje:

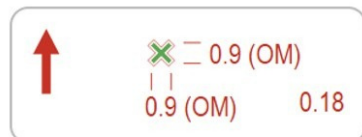
- mapy nie będą zbierane od zawodników na mecie, prosimy o zachowanie zasad fair-play i niepokazywanie map z trasami zawodnikom, którzy jeszcze nie wystartowali

- biegi leśne w kategorii Rodzinna, KM10N - oznakowanie **czzerwonymi** wstążkami

Symbole szczególne:



małe wypłaszczenie terenu



wykrot



Etap 1

bieg średniodystansowy

World Ranking Event

Start:

Minuta 00 - godz. 11:00, start interwałowy; kategorie rekreacyjne (KRÓTKA, DŁUGA i RODZINNA) startują w dowolnej minucie startowej od godziny 11:00 do 12:00 - czas liczony od momentu podbicia puszeki START.

Dojście na start z CZ - 250 m, oznakowane **niebieskimi** wstążkami.

Budowa startu - trzy boksy startowe:

Pierwszy boks -3' weryfikacja zawodnika; check; drugi boks startowy -2' pobranie dodatkowych opisów PK; SIAC test; trzeci boks startowy -1' pobranie mapy i oczekiwanie na start (możliwość pobrania folii). Za pobranie właściwej mapy odpowiada zawodnik.

Meta:

W centrum zawodów.

Mapa:

Orientpark - Kingsajz, skala 1:10000 dla kategorii KM16-KM50, DŁUGA, skala 1:7500 dla kategorii KM10-14 i KM55+, KRÓTKA i RODZINNA, e-5 m, autor Tomáš Leštínský, aktualność marzec 2026, symbole ISOM-2017-2.

Mapy będą wydrukowane na papierze wodoodpornym. Format A4 dla wszystkich kategorii.

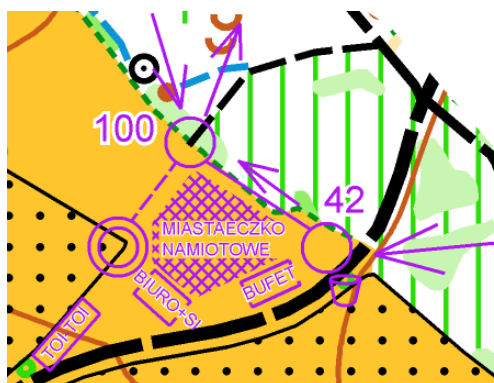
Teren:

Nigdy nie używany do zawodów w orientacji sportowej. Teren o górskim charakterze o dużych przewyższeniach, ze sporą ilością kamieni i wysokich ścian skalnych - prosimy o zachowanie szczególnej ostrożności. W części bliskiej szczytu Wzgórza Gniazdo nieskomplikowana rzeźba, w części przyrzecznej - urozmaicona. Zróżnicowana przebieżność w większości bardzo dobra. Przeciętnie rozwinięta sieć dróg.

Przebieg widokowy:

Kategorie KM14-KM21E będą miały na swojej trasie przebieg widokowy przy CZ. Nie będzie on w żaden sposób wyznakowany. Przebieg będzie między punktem kontrolnym o kodzie 42 a 100. Wyżej wymienione kategorie będą zatem potwierdzać punkt kontrolny o kodzie 100 dwukrotnie: pierwszy raz podczas przebiegu przy CZ, a następnie jako ostatni punkt kontrolny.

W pobliżu punktu kontrolnego o kodzie 42 będzie znajdował się punkt wodopojowy.




Limit biegu: 120 minut

Zalecane obuwie: kolce  / crossowe 

Bufet:

Podczas zawodów będzie działał obficie zaopatrzony bufet z ciepłymi daniami (m.in. zupa, grill), ciastem oraz kawą i herbatą. Płatność gotówką lub BLIK.



Etap 2

bieg klasyczny

Eliminacje do Mistrzostw Europy Juniorów

Start:

Minuta 00 - godz. 10:00, start interwałowy; kategorie rekreacyjne (KRÓTKA, DŁUGA i RODZINNA) startują w dowolnej minucie startowej od godziny 10:00 do 11:00 - czas liczony od momentu podbicia puszeki START.

Dojście na start z CZ - 950 m, oznakowane **niebieskimi** wstążkami.

Budowa startu - trzy boksy startowe:

Pierwszy boks -3' weryfikacja zawodnika; check; drugi boks startowy -2' pobranie dodatkowych opisów PK; SIAC test; trzeci boks startowy -1' pobranie mapy i oczekiwanie na start (możliwość pobrania folii). Za pobranie właściwej mapy odpowiada zawodnik.

Meta:

W centrum zawodów.

Mapa:

Orientpark – Kingsajz, skala 1:10000 – format A4 – dla kategorii KM10-KM55, KRÓTKA, DŁUGA i RODZINNA, skala 1:7500 – format A3 – dla kategorii KM60+ e-5 m, autor Tomáš Leštínský, aktualność marzec 2026, symbole ISOM-2017-2.

Mapy będą wydrukowane na papierze wodoodpornym.

Teren:

Nigdy nie używany do zawodów w orientacji sportowej. Teren o górskim charakterze o dużych przewyższeniach, ze sporą ilością kamieni i wysokich ścian skalnych - prosimy o zachowanie szczególnej ostrożności. Najbardziej niebezpieczne miejsca będą oznaczone biało-czerwoną taśmą ostrzegawczą. Zabrania się ich przekraczania! W części bliskiej szczytu Wzgórza Gniazdo nieskomplikowana rzeźba, w części przyrzecznej - urozmaicona. Zróżnicowana przebieżność w większości bardzo dobra. Przeciętnie rozwinięta sieć dróg.

Punkty wodopojowe:

Wodopój nr 1

- przy punkcie kontrolnym o kodzie 42 - oznaczony w piktogramach.

Wodopój nr 2

- na trasie, oznaczony symbolem wodopoju na mapie.

Limit biegu: 180 minut

Zalecane obuwie: kolce



/ crossowe




Bufet:

Podczas zawodów będzie działał obficie zaopatrzony bufet z ciepłymi daniami (m.in. zupa, grill), ciastem oraz kawą i herbatą. Płatność gotówką lub BLIK.



Dochód ze sprzedaży ciasta zostanie w całości przekazany na cele charytatywne - na leczenie chłopca Patryka Muszaka.



PARAMETRY TRAS:

ETAP 1				ETAP 2			
KATEGORIA	DŁUGOŚĆ	PK	↑	KATEGORIA	DŁUGOŚĆ	PK	↑
K10	1,4	5	35	K10	2,2	5	95
K10N	1,4/2,5	5	35	K10N	2,2/2,7	5	95
K12	1,9	6	55	K12	2,1	7	90
K14	2,3	11	100	K14	2,3	7	130
K16	2,8	14	100	K16	4,2	11	150
K18	3,3	17	110	K18	5,5	14	220
K20	3,3	17	110	K20	5,5	14	220
K21E	3,9	19	175	K21E	7,1	15	290
K21B	2,4	11	105	K21B	4,8	13	150
K35	2,7	11	110	K35	5,2	13	175
K40	2,4	11	105	K40	4,8	13	150
K45	2,2	11	105	K45	4,5	10	175
K50	2	11	90	K50	4,1	9	120
K55	2	11	90	K55	3,5	8	135
K60	2,1	10	75	K60	3,5	8	135
M10	1,5	5	35	M10	2,2	5	95
M10N	1,5/2,5	5	35	M10N	2,2/2,7	5	95
M12	2,3	7	100	M12	2,5	7	120
M14	2,7	14	105	M14	3,2	10	130
M16	3,5	16	130	M16	5,2	12	160
M18	3,9	20	195	M18	7,2	19	340
M20	3,9	20	195	M20	7,2	19	340
M21E	4,4	23	220	M21E	9,6	22	415
M21B	2,9	13	110	M21B	5,8	13	250
M35	3,4	16	200	M35	7,8	17	315
M40	3,2	15	145	M40	7,1	15	290
M45	3,1	13	120	M45	6,7	14	250
M50	2,9	13	110	M50	5,8	13	250
M55	2,6	13	105	M55	5,2	13	170
M60	2,1	10	75	M60	4,8	13	125
M65	1,9	9	85	M65	4,1	9	120
M70	1,9	9	85	M70	4,1	9	120
M75	1,9	9	85	M75	4,1	9	120
KRÓTKA	2,6	10	110	KRÓTKA	2,3	9	125
DŁUGA	3,1	14	130	DŁUGA	6,2	15	225
10R	1,5/2,5	5	35	10R	2,2/2,7	5	95



Zachęcamy do przekazania 1,5% podatku dla Patryka Muszak.



The image shows a green campaign card for Patryk Muszak. On the left is a photo of a young boy. To the right, there are three white boxes with red borders: the top one says 'PRZEKAŻ 1,5%', the middle one says 'Numer KRS 0000396361', and the bottom one says 'Cel szczegółowy 1,5% podatku 0868919 Patryk'. At the bottom left is the URL 'siepomaga.pl/patryk-muszak' and at the bottom right is the 'FUNDACJA siepomaga' logo.

Zasady bezpieczeństwa i odpowiedzialność zawodnika z tytułu nieszczęśliwych zdarzeń

- Udział w biegach jest na własną odpowiedzialność z pełną świadomością niebezpieczeństw i ryzyk wynikających z charakteru tego wydarzenia.
- Zawodnicy zobowiązani są do posiadania aktualnych badań lekarskich.
- Wszyscy uczestnicy są zobowiązani do przestrzegania przepisów ruchu drogowego (m.in. poruszanie się po chodnikach, przekraczanie ulicy w dozwolony sposób i dozwolonych miejscach). Prosimy również pamiętać, że zawodnik nie ma pierwszeństwa przed nadjeżdżającym samochodem.
- Organizator w celu zminimalizowania ryzyka zapewnia rozsądne projektowanie tras tak, aby w jak najmniejszym stopniu powodowały one konieczność przekraczania jezdni.
- Organizator nie ponosi odpowiedzialności za ewentualne kolizje i wypadki podczas zawodów.
- Organizator posiada ubezpieczenie OC.
- Zawodnicy biorący udział w zawodach, zgłaszający się na zawody indywidualnie lub za pośrednictwem klubów bądź innych jednostek organizacyjnych, wyrażają zgodę na publikowanie ich wizerunku, imienia i nazwiska oraz roku urodzenia, w relacjach z zawodów zamieszczanych w mediach, wynikach oraz protokołach końcowych zawodów.

Życzymy powodzenia!
Organizatorzy